

KATASTRY
PARCELNÍ ČÍSLA
DRUH POVRCHU
VZDÁL. SMĚROVÝCH LOMŮ
OZNAČENÍ VRCHOLOVÝCH BODŮ

MĚŘITKA 1:1000/100

Řad B2

HLOUBKA VÝKOPU

KÓTA VÝKOPU

HLOUBKA DNA POTRUBÍ

KÓTA DNA POTRUBÍ

KÓTA PŮVODNÍHO TERÉNU


SROVNÁVACÍ ROVINA

STANIČENÍ [km/m]
DN[mm]–MATERIÁL–DĚLKA[m]
SKLON[promile]–DĚLKA[m]
ULOŽENÍ

Přestavky u Čerčan				Lštění							
451/56		450/1		736/4							
(4)	16.90	(5)	19.90	(6)	(7)	(8)	18.70	11.20	(9)	11.80	(10)
LB2	LB1	LB2		LB3	LB5				LB7		

LB2 LB1 LB2 LB3 LB5 LB7 LB9

LB4 LB6 LB8

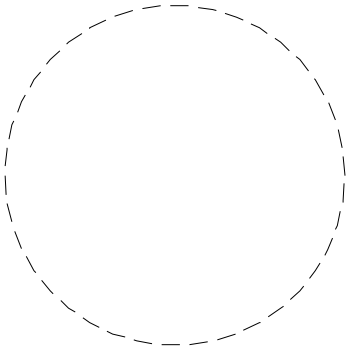



DN80–PE–123.95					
(1)	122.3–26.17	86.8–24.54	(2)	(3)	106.6–34.90
šterkopískové lože, tl. 10 cm					

(n)	TABULKA VYSVĚTLIVEK
(1)	157.8–9.13
(2)	132.1–10.53
(3)	128.5–18.68
(4)	9.10
(5)	9.30
(6)	4.60
(7)	5.20
(8)	5.40
(9)	5.20
(10)	6.70

VÝPIS VODOVODNÍCH ODBOČEK (BUDOUCÍCH PŘÍPOJEK)

Řad	Číslo evidenční	Parcela	Potrubi	Délka veřejná část (m)
B2	9	450/6	PE d32	1,0
B2	8	450/5	PE d32	1,5
B2	7	st. 101	PE d32	1,5
B2	149	736/5	PE d32	3,5
B2	6	451/17	PE d32	2,5



Kreslil: JAN CHLOUPEK <i>Chloupek</i>	Projektant: ING. DAVID BRÁBNÍK <i>Brabník</i>	Hlavní projektant: ING. DAVID BRÁBNÍK <i>Brabník</i>	Techn. kontrola: ING. B. ANDERLOVÁ <i>Anderslová</i>	 VODOHOSPODÁŘSKÝ ROZVOJ A VÝSTAVBA a.s. Nábřeží 90/4 150 00 Praha 5
Kraj: Středočeský	Obec: Čerčany, Přestavky			
Investor: Obec Přestavky				Soubor: D2_Podélné_profily.dwg
Název stavby: VODOVOD BORKA				Formát: 3 A4
				Datum: 08/2023
				Stupeň: DSP/DPS
Část projektu: D.1.1.2.1. PODÉLNÝ PROFIL				Č. zakázky: 5630/002
Příloha: PODÉLNÝ PROFIL VÝTLAČNÉHO ŘÁDU 10.02.11				Měřítko: 1:1000/100 Číslo přílohy: D.1.1.2.1.13

Tento výkres a jeho přílohy jsou duševním vlastnictvím akciové společnosti Vodohospodářský rozvoj a výstavba, a.s.